

Latitude: 17.654994
Longitude: 73.953227
Elevation: 669.95±7 m
Accuracy: 30.2 m
Time: 07-29-2024 12:13
Note: krishivikas falropvatika ambwade khurde satara

Powered by NoteCam



Latitude: 17.650369


Longitude: 73.959252

Elevation: 642.9±16 m

Accuracy: 13.3 m

Time: 07-29-2024 11:59

Note: krishivikas falropvatika ambwade khurde satara



Latitude: 17.650157
Longitude: 73.959132
Elevation: 620.15±12 m
Accuracy: 33.4 m
Time: 07-29-2024 11:58

Note: krishivikas falropvatika ambwade khurde satara

Powered by NoteCam

परिपत्रक

राष्ट्रीय ग्रामीण रोजगार हमी
योजने अंतर्गत फळबाग लागवड कार्यक्रम
तसेच विविध शासकिय योजने अंतर्गत व
किरकोश विक्री करता लागू राहतिल
निश्चित कलेले विक्री दर पुढिल प्रमाणे आहे.

फळपिकाचे नांव


सन-२०२१-२२ पासुन विक्री दर
रुपये प्रति नग

नांबा कलमे-5 x 7

(१वर्षे) 80.00 /-

Latitude: 17.650165
Longitude: 73.959099
Elevation: 687.69±15 m
Accuracy: 9.6 m
Time: 07-29-2024 11:54

Note: krshivikas falropvatika ambwade khurde satara



Latitude: 17.650172
Longitude: 73.959113
Elevation: 687.12±19 m
Accuracy: 243.6 m
Time: 07-29-2024 11:53

Note: krishivikas falropvatika ambwade khurde setara

Powered by NoteCam

Latitude: 17.65023
Longitude: 73.958878
Elevation: 639.37±45 m
Accuracy: 30.7 m
Time: 07-29-2024 11:51

Note: krishivikas falropvatika ambwade khurde satara



परिपत्रक

राष्ट्रीय ग्रामीण रोजगार हमी
योजने अंतर्गत फळबाग लागवड कार्यक्रम
तसेच विविध शासकिय योजने अंतर्गत व
किरकोश विक्री करता लागू राहतिल
निश्चित कलेले विक्री दर पुढिल प्रमाणे आहे.

फळपिकाचे नांव

सन-२०२१-२२ पासुन विक्री दर
रुपये प्रति नग

नांबा कलमे-5 x 7

(१वर्षे) 80.00 /-


Latitude: 17.650165
Longitude: 73.959099
Elevation: 687.69±15 m
Accuracy: 9.6 m
Time: 07-29-2024 11:54

Note: krishivikas falropvatika ambwade khurde satara

Latitude: 17.65023
Longitude: 73.958878
Elevation: 639.37±45 m
Accuracy: 30.7 m
Time: 07-29-2024 11:51

Note: krishivikas falropvatika ambwade khurde satara





Latitude: 17.650172
Longitude: 73.959113
Elevation: 687.12±19 m
Accuracy: 243.6 m
Time: 07-29-2024 11:53

Note: krishivikas falropvatika ambwade khurde setara

Powered by NoteCam



Latitude: 17.650164
Longitude: 73.959116
Elevation: 686.36±21 m
Accuracy: 10.1 m
Time: 07-29-2024 11:54
Note: krishivikas falropvatika ambwade khurde satara

महाराष्ट्र शासन

कृषि विभाग

लायसन्स क्रमांक-००९
कृषि विकास फळरोपवाटिका
अंबवडे खुर्द

सर्वसाधारण माहिती

एकुण क्षेत्र - ०६ हेक्टर
रोपवाटिका क्षेत्र - ०३ गुंठे
मातृवृक्ष लागवड क्षेत्र - ०२०.५०

मातृवृक्षाचे नाव	संख्या
हापूस	२५
केजूर	२०
वनराज	०५
कोकणराजा	०५
रत्ना	२५
मल्लिका	१०
पायरी	०५
गोवामानकूर	०५

Latitude: 17.650153
Longitude: 73.959111
Elevation: 685.76±12 m
Accuracy: 9.4 m
Time: 07-29-2024 11:54
Note: krishivikas falropvatika ambwade khurde satara

Latitude: 17.65017

Longitude: 73.959128


Elevation: 686.59±14 m

Accuracy: 6.6 m

Time: 07-29-2024 11:54

Note: krishivikas falropvatika ambwade khurde satara

96 B
14/12




Latitude: 17.650156
Longitude: 73.959109
Elevation: 685.87±20 m
Accuracy: 7.5 m
Time: 07-29-2024 11:54

Note: krishivikas falropvatika ambwade khunde satara

Powered by NoteCam



Latitude: 17.650164
Longitude: 73.959116
Elevation: 686.36±21 m
Accuracy: 10.1 m
Time: 07-29-2024 11:54
Note: krishivikas falropvatika ambwade khurde satara



Latitude: 17.650156
Longitude: 73.959109
Elevation: 685.87±20 m
Accuracy: 7.5 m
Time: 07-29-2024 11:54

Note: krishivikas falropvatika ambwade khunde satara

Powered by NoteCam

Latitude: 17.65017

Longitude: 73.959128

Elevation: 686.59±14 m

Accuracy: 6.6 m

Time: 07-29-2024 11:54

Note: krishivikas falropvatika ambwade khurde satara

96 5
14/12

महाराष्ट्र शासन

कृषि विभाग


लायसन्स क्रमांक-००९
कृषि विकास फळरोपवाटिका
अंबवडे खुर्द

सर्वसाधारण माहिती

एकुण क्षेत्र - ०६ हेक्टर
रोपवाटिका क्षेत्र - ०३ गुंठे
मातृवृक्ष लागवड क्षेत्र - ०२०.५०

मातृवृक्षाचे नाव	संख्या
हापूस	२५
केअर	२०
वनराज	०५
कोकणराजा	०५
रत्ना	२५
मल्लिका	१०
पायरी	०५
गोवामानकर	०५

Latitude: 17.650153
Longitude: 73.959111
Elevation: 685.76±12 m
Accuracy: 9.4 m
Time: 07-29-2024 11:54
Note: krishivikas falropvatika ambwade khurde satara



Latitude: 17.650192
Longitude: 73.959113
Elevation: 686.2±27 m
Accuracy: 27.7 m
Time: 07-29-2024 11:55


Note: krishivikas falropvatika ambwade murde satara

Powered by NoteCam



Latitude: 17.650149
Longitude: 73.959117
Elevation: 686.36±21 m
Accuracy: 31.6 m
Time: 07-29-2024 11:54

Note: krishivikas falropvatika ambwade khurde satara



Latitude: 17.650192
Longitude: 73.959113
Elevation: 686.2±27 m
Accuracy: 27.7 m
Time: 07-29-2024 11:55

Note: krishivikas falropvatika ambwade murde satara

Powered by NoteCam



Latitude: 17.650149
Longitude: 73.959117
Elevation: 686.36±21 m
Accuracy: 31.6 m
Time: 07-29-2024 11:54

Note: krishivikas falropvatika ambwade khurde satara